



**КОМИТЕТ ИМУЩЕСТВЕННЫХ ОТНОШЕНИЙ
АДМИНИСТРАЦИИ ПЕРМСКОГО МУНИЦИПАЛЬНОГО ОКРУГА**

РЕШЕНИЕ
о размещении объектов № 2552

Пермский край
Пермский округ

03.09.2024

Комитет имущественных отношений администрации Пермского муниципального округа разрешает Акционерному обществу «Газпром газораспределение Пермь» (ИНН 5902183841, ОГРН 1025900512670, почтовый адрес: 614000, г. Пермь, ул. Петропавловская, 43)

размещение объекта «Газопровод давлением до 1.2 Мпа, для размещения которого не требуется разрешения на строительство»

на землях государственная собственность на которые не разграничена

на срок бессрочно

Местоположение: расположенных по адресу: Пермский край, м.о. Пермский, тер. снт Сосновый бор, к дому 2.

Приложение: схема предполагаемых к использованию земель или части земельного участка.

Особые условия использования:

- 1) При размещении газопровода учесть параметры ширины проезда улично-дорожной сети, во избежание сужения полосы отвода дороги.
- 2) При условии получения разрешения на производство земляных работ.

Председатель комитета



(подпись, печать)

Е.А. Демидова

Схема предполагаемых к использованию земель или части земельного участка

Объект: Газопровод давлением до 1,2 Мпа, для размещения которого не требуется разрешения на строительство
 Местоположение: расположенных по адресу: Пермский край, м.о. Пермский, тер. снт Сосновый бор, к дому 2








Площадь земель или части земельного участка, кв.м.: 161
 Категория земель: земли населенных пунктов
 Вид разрешенного использования: -

Каталог координат, м

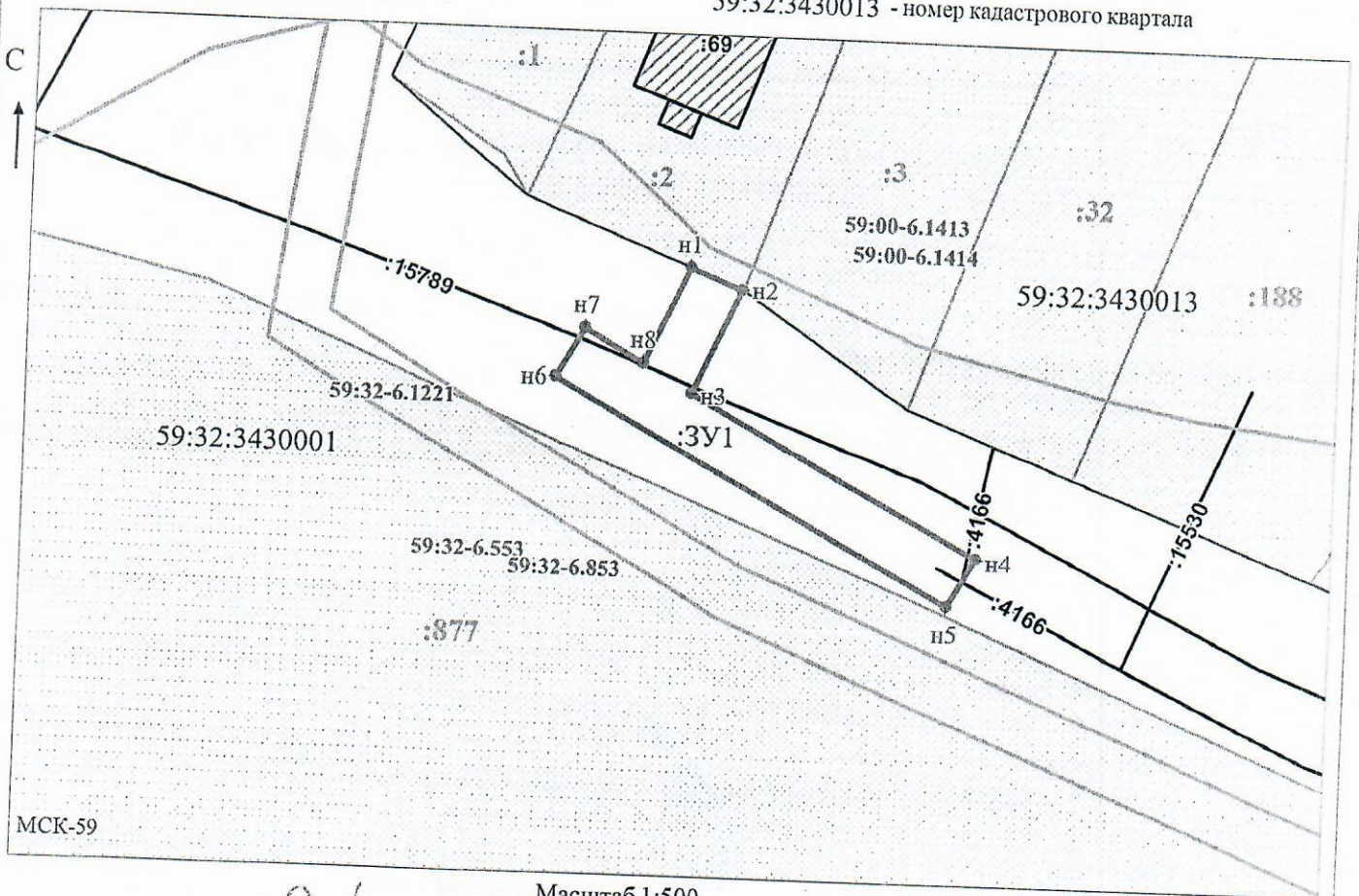
№ точки границы	X	Y
н1	509775.49	2236169.12
н2	509774.00	2236172.84
н3	509766.59	2236169.42
н4	509755.15	2236189.90
н5	509751.65	2236187.94
н6	509767.45	2236159.75
н7	509770.93	2236161.71
н8	509768.56	2236165.92
н1	509775.49	2236169.12

Описание границ смежных землепользователей:
 От точки н1 до точки н2 - земельный участок с кадастровым номером 59:32:3430013:2
 От точки н2 до точки н1 - земли общего пользования

Условные обозначения:

-  - предполагаемый участок земель, на которых планируется размещение объекта
-  :2 - границы и номер земельного участка, сведения о которых внесены в ЕГРН
-  :69 - границы и номер объекта капитального строительства, сведения о которых внесены в ЕГРН
-  - граница кадастрового квартала
-  59:32-6.553 - зоны с особыми условиями использования территории, сведения о которых внесены в ЕГРН
-  :3У1 - обозначение запрашиваемого земельного участка
-  н1 - характерная точка границ земель или части земельного участка

59:32:3430013 - номер кадастрового квартала



МСК-59

Заявитель: _____

МП

(для юридических лиц и индивидуальных предпринимателей)

Масштаб 1:500
/ Осипова А.Д.

(подпись, расшифровка подписи)